

# 13. ZATOR I DOLINA KARPIA



VELOMAŁOPOLSKA

Kierując się na zachód, dojedziemy do Oświęcimia i dalej w kierunku Śląska, a na wschód do Krakowa. Odcinek WTR prezentowany na mapie charakteryzuje się niewielkimi przewyższeniami (poza miejscowością Kamień), prowadzi drogami częściowo odseparowanymi od ruchu samochodowego, a częściowo publicznymi o niskim natężeniu ruchu.

### Warto zobaczyć:

- » Nadwiślański Park Etnograficzny w Wygietzowie i Zamek Lipowiec (mnpe.pl)
- » Parki rozrywki w okolicy Zatoru – Energylandia (www.energylandia.pl) i Zatorland (www.zatorland.pl)
- » Ekomuzeum Doliny Karpia (www.ekomuzeumdolinykarpia.pl)
- » Lokalną Kolej Drezynową w Regulicach (www.drezyntyregulice.pl)

### Miejsca odpoczynku na trasie (MOR):

- » Rozkochów, Łęczany

### Szlaki rowerowe:

- » Rowerowy Szlak Doliny Karpia – częściowo szutrowy, częściowo prowadzony drogami lokalnymi, jego główną atrakcją są liczne stawy i rozlewiska (dolinakarpia.eu)
- » Trasa Rowerowa Grodzisko oraz Skansen – szlak zaczyna się w Mętkuwie, a kończy w Rozkochowie, można nim dotrzeć do średniowiecznego zamku Lipowiec i skansenu w Wygietzowie.



Archiwum UMWM

### Ciekawostka:

Karp zatorski (produkt tradycyjny) dostępny jest tylko w gospodarstwach w Zatorze, Spytkowicach i Preciszowie. Jego hodowlę zapoczątkował w średniowieczu zakon cystersów.

### Wskazówki:

- » Przewyższenie w Kamieniu można ominąć, korzystając z promu Drogowiec (tel. +48 723045302) na trasie Przewóz (Spytkowice) – Podłęże (Okleśna), a następnie Szlakiem Doliny Karpia wrócić w Łęczanach na WTR.
- » Na odcinku mostu w Jankowicach – Okleśna część trasy poprowadzona jest po wałach o nawierzchni szutrowej. Możliwy jest ich objazd z wykorzystaniem asfaltowych, lokalnych dróg publicznych.

### Informacja Turystyczna:

PIT Wygietzów (czynna tylko w sezonie), Podzamcze 1, 32-551 Babice, it.wygietzow@msit.malopolska.pl, www.visit.powiat-chrzanowski.pl

### Mapy:

- » mapy w wersjach elektronicznych i do wydruku;
- » ślad gpx trasy uwzględniający propozycję objazdów aktualnie budowanych/remontowanych fragmentów;

do pobrania ze strony internetowej:

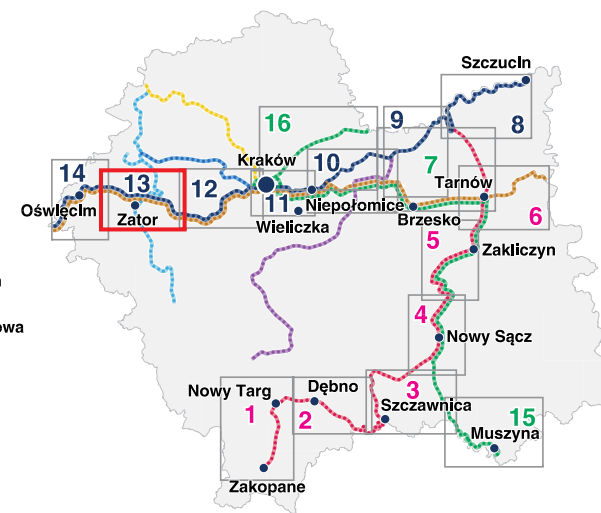
[narowery.visitmalopolska.pl/mapy](http://narowery.visitmalopolska.pl/mapy)

Uwagi dotyczące uszkodzeń infrastruktury rowerowej na trasach VeloMałopolska zgłoś mailowo na adres: [narowery@umwm.malopolska.pl](mailto:narowery@umwm.malopolska.pl)



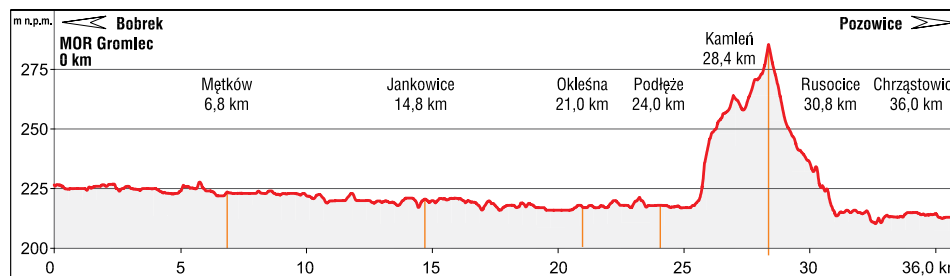
Archiwum UMWM

narowery.visitmalopolska.pl



### Sieć istniejących i planowanych tras VeloMałopolska

- Wiślana Trasa Rowerowa
- VeloDunajec
- VeloMetropolis - EV4
- VeloNatura - EV11
- VeloRaba
- VeloPrądnik
- VeloRudawa
- VeloSkawa



### Miejsca Przyjazne Rowerzystom (MPR)

1. Dwory Drugie - Miejsce w Łodzi - rejsy po Wiśle
2. Wygietzów - Muzeum Małopolski Zachodniej
3. Regulice - Lokalna Kolej Drezynowa
4. Kamień - Bożybar - gastronomia

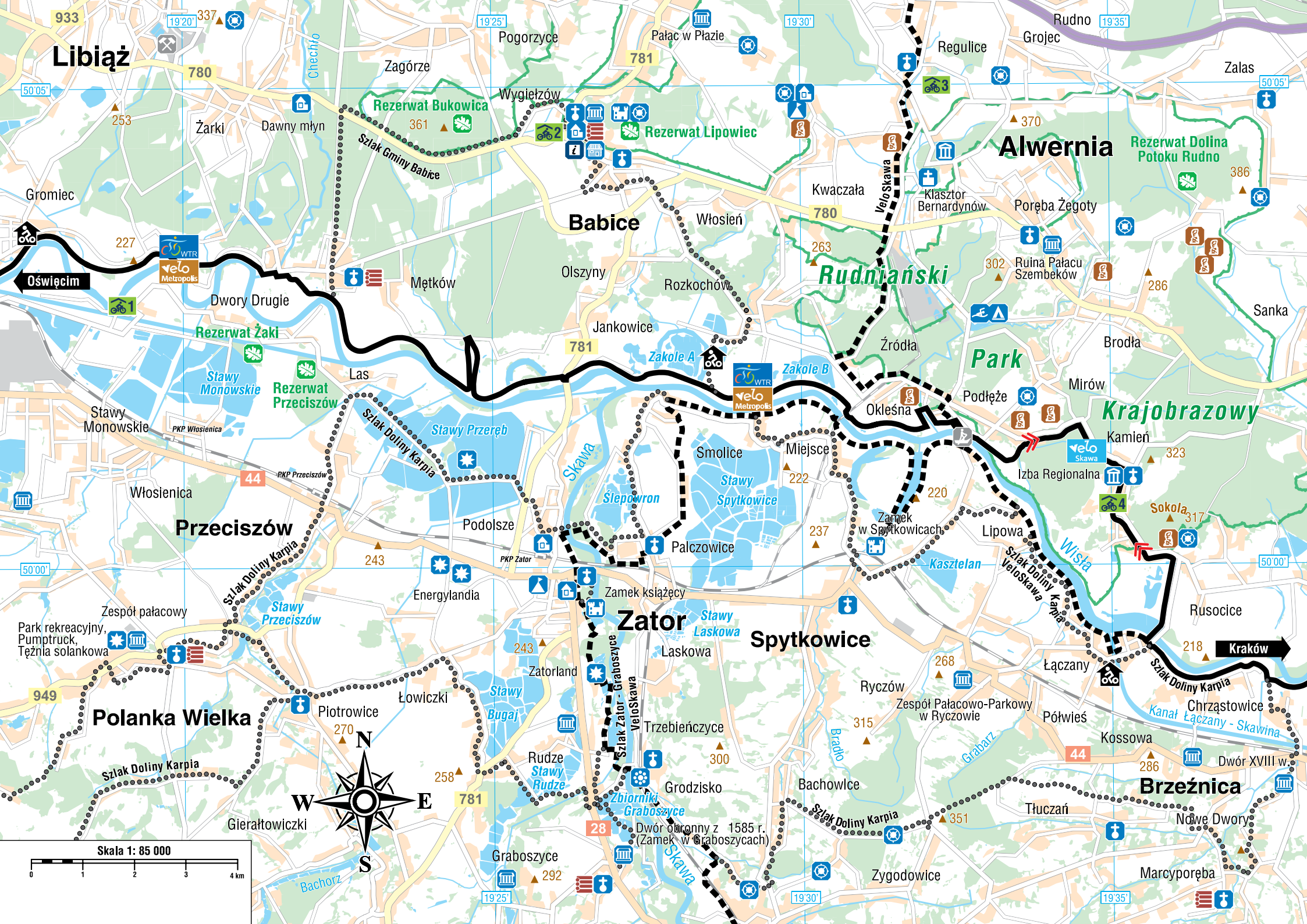


- VeloMałopolska
- VeloMałopolska planowany przebieg
- inny szlak rowerowy, stromy podjazd
- miejsce obsługi rowerzysty, wiata
- miejsce przyjazne rowerzystom

- zamek, ruina zamku, pałac
- inny zabytek (dwór), skansen, grodzisko
- kościół, cerkiew, klasztor, synagoga
- cmentarz wojenny, muzeum, punkt widokowy
- obiekt na Szlaku Architektury Drewnianej

- zabytek techniki, fort, inna atrakcja turystyczna
- prom, ośrodek sportów wodnych, prom
- terma, ośrodek jeździecki, ośrodek narciarski
- schronisko górskie, pole biwakowe
- Informacja turystyczna, obiekt UNESCO

- 540
- skała, jaskinia, przełęcz, szczyt
- atrakcja przyrodnicza, rezerwat przyrody
- granica: parku narodowego, krajobrazowego, województwa małopolskiego
- autostrada, droga: krajowa, wojewódzka, inna droga
- linia kolejowa, stacja kolejowa



Libiąż

Alwernia

Babice

Rudniański

Przecliszów

Zator

Spytkowie

Polanka Wielka

Brzeźnica



Skala 1: 85 000

